Torrente Pesa – Tratto n. 00

Scala distanze 1:4000

Scala quote 1:200

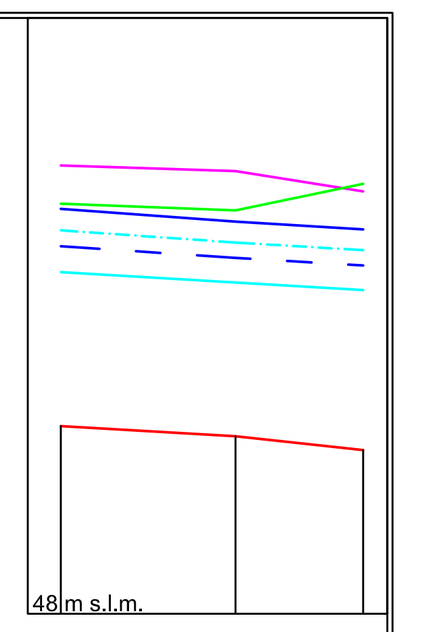

Sezioni	PE1116	PE1115	PE1114
Quote fondo [m s.l.m.]	51.68	51.48	51.21
Distanze progressive [m]	0.0	68.5	118.5
Distanze parziali [m]		68.5	50.0
Quota argine sinistro [m s.l.m.]	56.79	56.68	56.28
Quota argine destro [m s.l.m.]	56.04	55.91	56.43
Livello idrometrico [m s.l.m.]	54.70	54.49	54.35
Livello idrometrico [m s.l.m.]	55.21	54.98	54.83
Livello idrometrico [m s.l.m.]	55.52	55.28	55.13
Livello idrometrico [m s.l.m.]	55.94	55.69	55.54

Torrente Pesa – Tratto n. 01

Scala distanze 1:4000

Scala quote 1:200

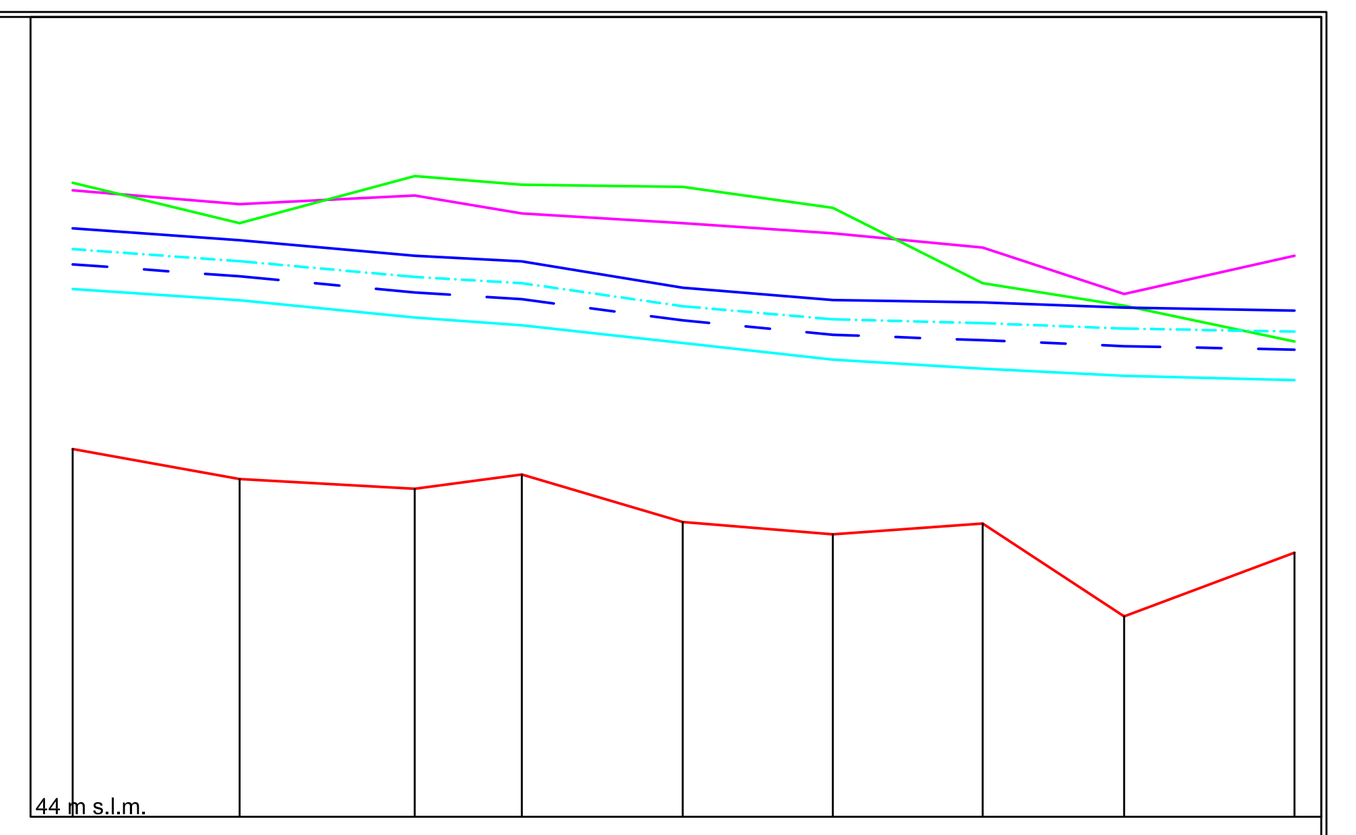

Sezioni	PE1114	PE1113	PE1112		PE1110	PE1109	PE1108	PE1107	PE1106
Quote fondo [m s.l.m.]	51.21	50.62	50.43	50.71	49.78	49.54	49.75	47.93	49.18
Distanze progressive [m]	0.0	65.4	134.1	176.1	239.2	298.0	356.8	412.2	479.0
Distanze parziali [m]		65.4	68.7	42.0	63.1	58.8	58.8	55.4	66.8
Quota argine sinistro [m s.l.m.]	56.28	56.01	56.18	55.83	55.64	55.44	55.16	54.25	55.00
Quota argine destro [m s.l.m.]	56.43	55.64	56.56	56.39	56.35	55.94	54.46	54.02	53.32
Livello idrometrico [m s.l.m.]	54.35	54.13	53.79	53.64	53.29	52.96	52.79	52.65	52.56
Livello idrometrico [m s.l.m.]	54.83	54.60	54.28	54.15	53.73	53.45	53.34	53.23	53.16
Livello idrometrico [m s.l.m.]	55.13	54.89	54.58	54.46	54.01	53.75	53.68	53.57	53.51
Livello idrometrico [m s.l.m.]	55.54	55.30	55.00	54.89	54.37	54.13	54.09	53.98	53.92

Torrente Pesa – Tratto n. 02

Scala distanze 1:4000

Scala quote 1:200

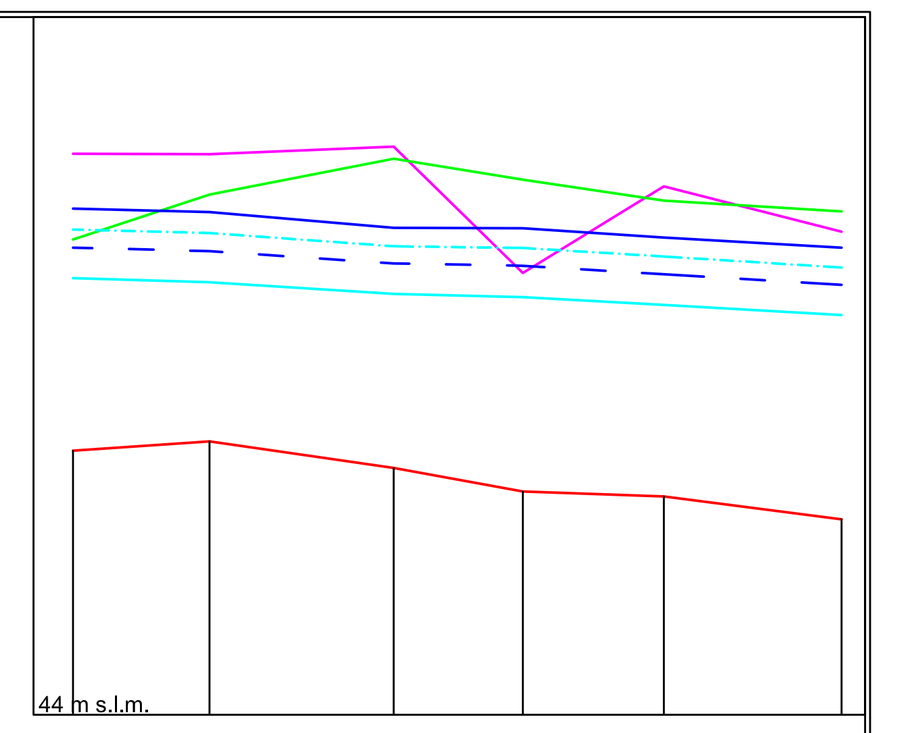

Sezioni	PE1106	PE1105	PE1104	PE1103	PE1102	PE1101
Quote fondo [m s.l.m.]	49.18	49.36	48.84	48.38	48.28	47.83
Distanze progressive [m]	0.0	53.5	125.7	176.3	231.6	301.3
Distanze parziali [m]		53.5	72.2	50.6	55.3	69.7
Quota argine sinistro [m s.l.m.]	55.00	54.99	55.14	52.66	54.36	53.47
Quota argine destro [m s.l.m.]	53.32	54.20	54.90	54.49	54.08	53.87
Livello idrometrico [m s.l.m.]	52.56	52.48	52.25	52.19	52.04	51.84
Livello idrometrico [m s.l.m.]	53.16	53.09	52.85	52.80	52.64	52.43
Livello idrometrico [m s.l.m.]	53.51	53.44	53.19	53.15	52.99	52.77
Livello idrometrico [m s.l.m.]	53.92	53.86	53.55	53.54	53.36	53.16

Torrente Pesa – Tratto n. 03

Scala distanze 1:4000

Scala quote 1:200

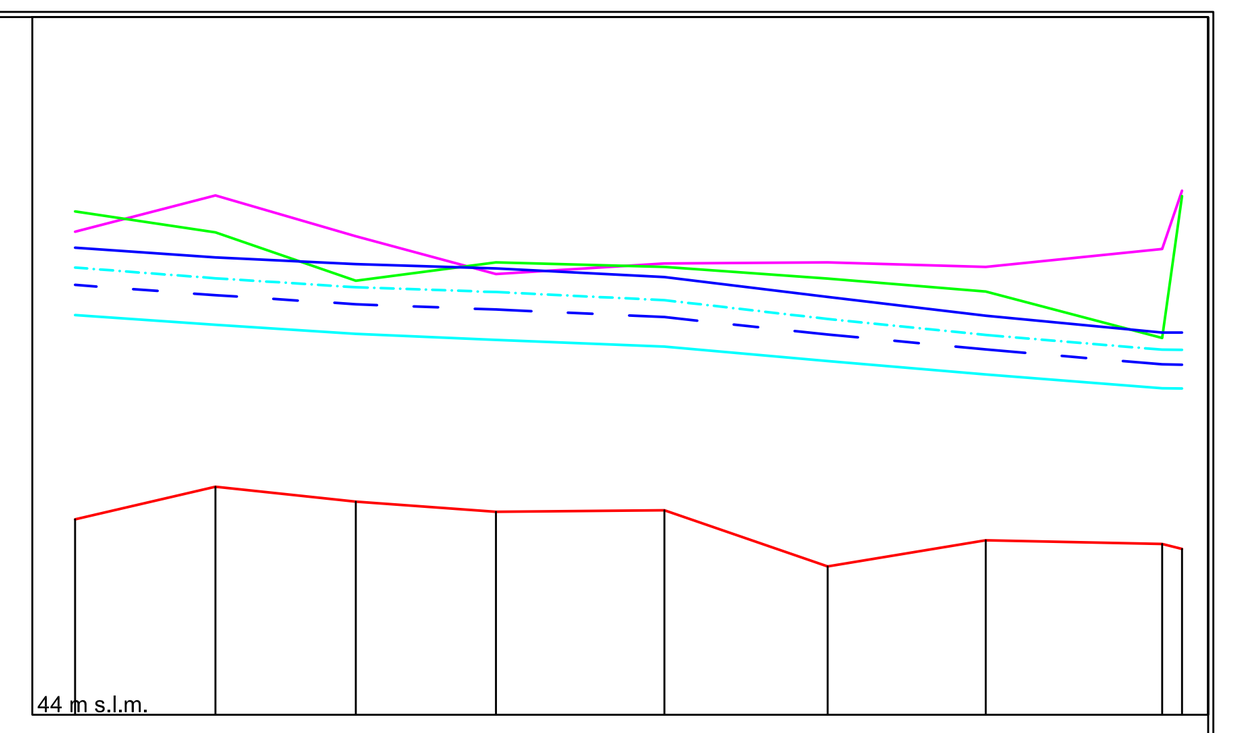

Sezioni	PE1101	PE1100	PE1099	PE1098	PE1097	PE1096	PE1095	PE1094
Quote fondo [m s.l.m.]	47.83	48.47	48.18	47.98	48.01	46.91	47.42	47.35
Distanze progressive [m]	0.0	55.0	110.0	165.0	231.0	295.0	357.0	426.2
Distanze parziali [m]		55.0	55.0	55.0	66.0	64.0	62.0	69.2
Quota argine sinistro [m s.l.m.]	53.47	54.18	53.38	52.64	52.85	52.87	52.78	53.13
Quota argine destro [m s.l.m.]	53.87	53.46	52.51	52.87	52.78	52.55	52.30	51.39
Livello idrometrico [m s.l.m.]	51.84	51.65	51.47	51.35	51.22	50.94	50.67	50.40
Livello idrometrico [m s.l.m.]	52.43	52.23	52.05	51.94	51.80	51.46	51.16	50.87
Livello idrometrico [m s.l.m.]	52.77	52.56	52.38	52.29	52.13	51.76	51.45	51.16
Livello idrometrico [m s.l.m.]	53.16	52.97	52.84	52.75	52.58	52.19	51.83	51.50

Torrente Pesa – Tratto n. 04

Scala distanze 1:4000

Scala quote 1:200

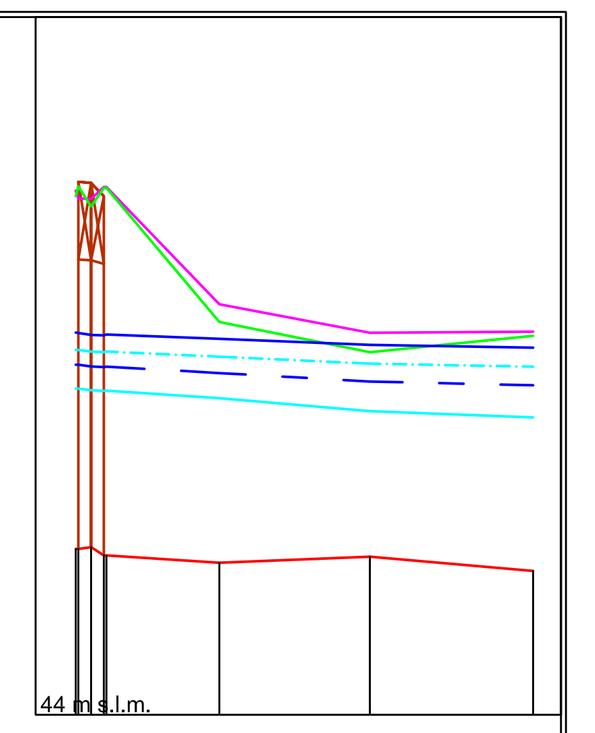

Sezioni	PE1093_D		PE1092	PE1091	PE1090
Quote fondo [m s.l.m.]	47.25	47.12	46.98	47.10	46.82
Distanze progressive [m]	0.0	11.0	56.3	115.3	179.3
Distanze parziali [m]			44.3	59.0	64.0
Quota argine sinistro [m s.l.m.]	54.27	54.35	52.05	51.49	51.51
Quota argine destro [m s.l.m.]	54.17	54.33	51.70	51.11	51.43
Livello idrometrico [m s.l.m.]	50.40	50.35	50.21	49.95	49.83
Livello idrometrico [m s.l.m.]	50.86	50.82	50.70	50.53	50.46
Livello idrometrico [m s.l.m.]	51.16	51.11	51.02	50.88	50.82
Livello idrometrico [m s.l.m.]	51.49	51.44	51.37	51.25	51.20

Torrente Pesa – Tratto n. 05

Scala distanze 1:4000

Scala quote 1:200

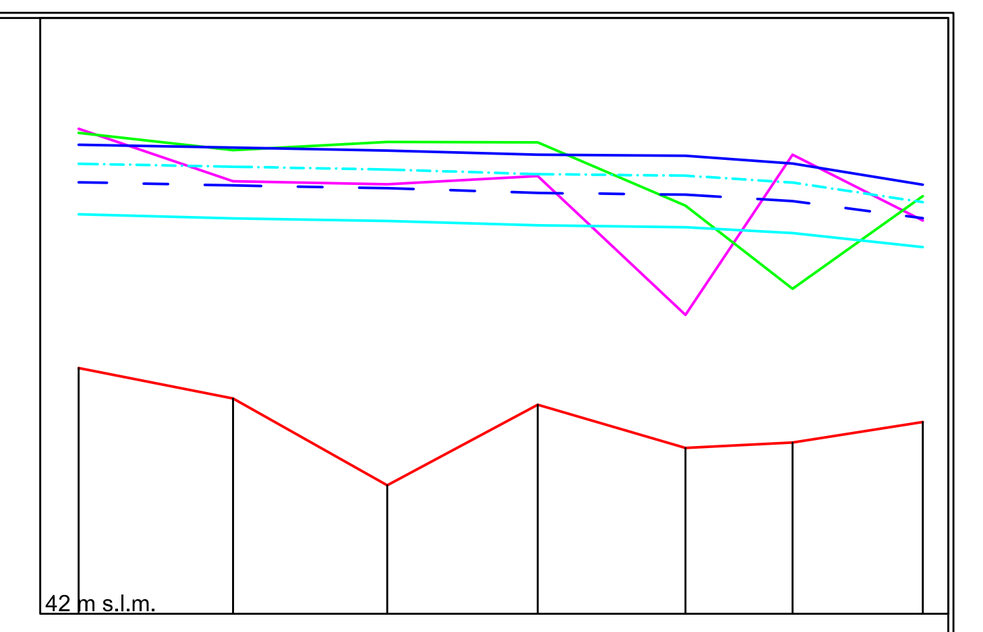

Sezioni	PE1090	PE1089	PE1088	PE1087	PE1086		PE1084
Quote fondo [m s.l.m.]	46.82	46.22	44.52	46.10	45.25	45.36	45.76
Distanze progressive [m]	0.0	60.5	121.0	180.0	237.9	279.9	330.9
Distanze parziali [m]		60.5	60.5	59.0	57.9	42.0	51.0
Quota argine sinistro [m s.l.m.]	51.51	50.48	50.42	50.58	47.86	51.00	49.71
Quota argine destro [m s.l.m.]	51.43	51.09	51.25	51.24	50.00	48.37	50.19
Livello idrometrico [m s.l.m.]	49.83	49.75	49.70	49.61	49.58	49.47	49.19
Livello idrometrico [m s.l.m.]	50.46	50.40	50.34	50.25	50.22	50.09	49.76
Livello idrometrico [m s.l.m.]	50.82	50.76	50.71	50.62	50.59	50.45	50.07
Livello idrometrico [m s.l.m.]	51.20	51.14	51.08	51.00	50.98	50.83	50.41

Torrente Pesa – Tratto n. 06

Scala distanze 1:4000

Scala quote 1:200

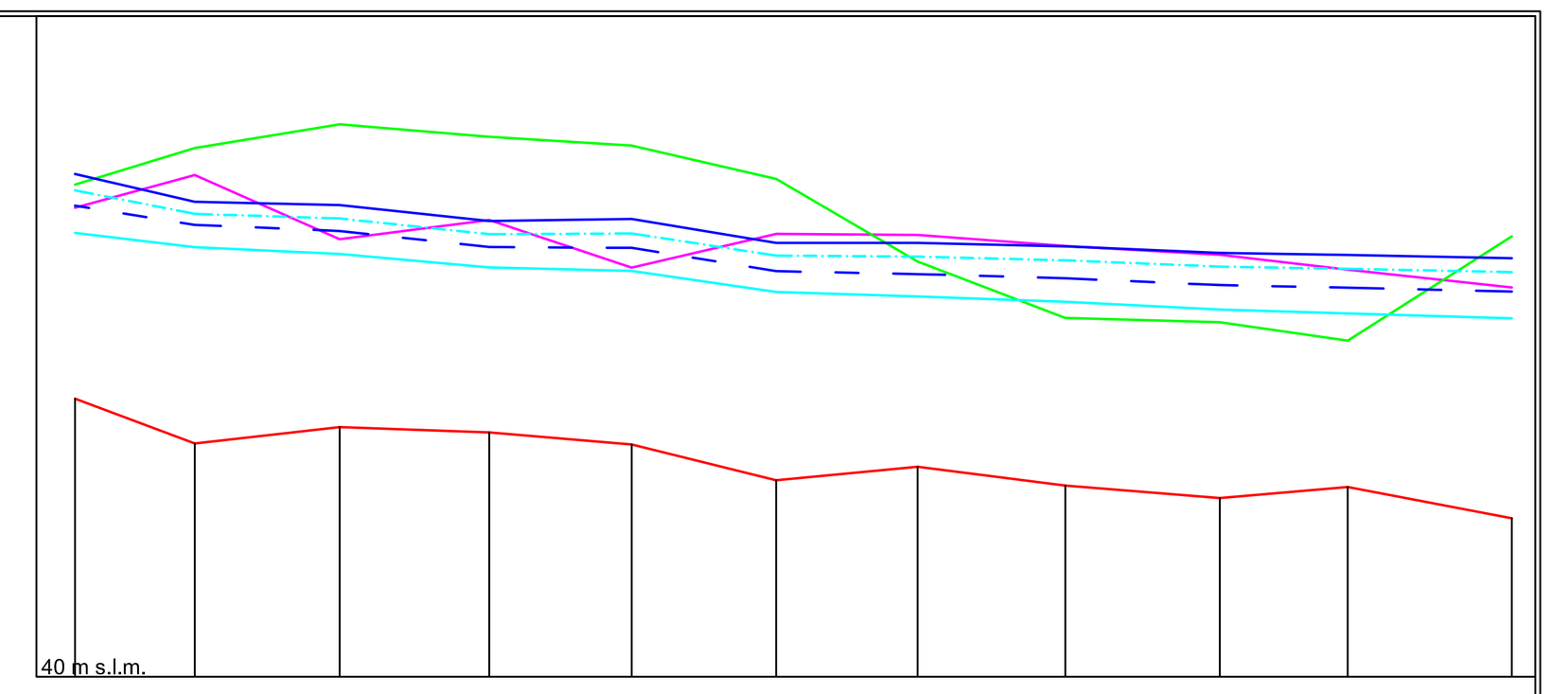

Sezioni	PE1084	PE1083	PE1082	PE1081	PE1080	PE1079	PE1078	PE1077	PE1076	PE1075	PE1074
Quote fondo [m s.l.m.]	45.76	44.83	45.17	45.06	44.81	44.07	44.35	43.96	43.70	43.93	43.28
Distanze progressive [m]	0.0	49.6	109.6	171.6	230.6	290.5	349.1	410.3	474.3	527.3	595.3
Distanze parziali [m]		49.6	60.0	62.0	59.0	59.9	58.6	61.2	64.0	53.0	68.0
Quota argine sinistro [m s.l.m.]	49.71	50.39	49.06	49.46	48.47	49.17	49.15	48.92	48.74	48.43	48.06
Quota argine destro [m s.l.m.]	50.19	50.95	51.44	51.18	51.00	50.31	48.60	47.43	47.34	46.96	49.12
Livello idrometrico [m s.l.m.]	49.19	48.90	48.76	48.48	48.40	47.97	47.87	47.76	47.60	47.52	47.42
Livello idrometrico [m s.l.m.]	49.76	49.36	49.23	48.90	48.88	48.40	48.34	48.25	48.11	48.06	47.98
Livello idrometrico [m s.l.m.]	50.07	49.59	49.49	49.16	49.18	48.72	48.70	48.62	48.49	48.45	48.38
Livello idrometrico [m s.l.m.]	50.41	49.83	49.77	49.44	49.48	48.98	48.98	48.91	48.78	48.73	48.67

LEGENDA

- Profilo longitudinale thalweg progetto
- Profilo longitudinale argine sinistro progetto
- Profilo longitudinale argine destro progetto
- Sezione attraversamento progetto
- Profilo longitudinale thalweg
- Profilo longitudinale argine sinistro
- Profilo longitudinale argine destro
- Sezione attraversamento
- Profilo livello idrometrico Tr = 30 anni
- Profilo livello idrometrico Tr = 100 anni
- Profilo livello idrometrico Tr = 200 anni
- Profilo livello idrometrico Tr = 500 anni

Torrente Pesa – Tratto n. 07

Scala distanze 1:5000

Scala quote 1:200

Sezioni

Quote fondo [m s.l.m.]

Distanze progressive [m]

Distanze parziali [m]

Quota argine sinistro [m s.l.m.]

Quota argine destro [m s.l.m.]

Livello idrometrico [m s.l.m.]

Livello idrometrico [m s.l.m.]

Livello idrometrico [m s.l.m.]

Livello idrometrico [m s.l.m.]

PROVINCIA DI FIRENZE
COMUNE DI LASTRA A SIGNA

PROGETTO:

INDAGINI IDRAULICHE DI SUPPORTO ALLE VARIANTI AL PIANO STRUTTURALE E AL REGOLAMENTO URBANISTICO DEL COMUNE DI LASTRA A SIGNA

OGGETTO:

PROFILI LONGITUDINALI STATO PROGETTO

ELABORATO:	REV:	DATA:	SCALA:	NUMERO COMMESSA:	NOME FILE:
T10.5	01	Ottobre 2013	varie	L618	Tavola_10_5.pdf

PHYSIS INGEGNERIA PER L'AMBIENTE
Via Bonifacio Lupi, 1
50129 - FIRENZE
Tel. 055484206, Fax 0554626342

PROGETTISTA:
Dott. Ing. David Settesoldi

COLLABORATORE:
Dott. Geol. Silvia Angelini
Dott. Ing. Martina Alderighi
Geom. Daniele Natali

COMMITTENTE:
Comune di Lastra a Signa
Piazza del Comune, 17
50055 Lastra a Signa

REV.	DATA	DESCRIZIONE MODIFICHE	
02			
01	21/10/13	SECONDA EMISSIONE	
00	31/07/12	PRIMA EMISSIONE	