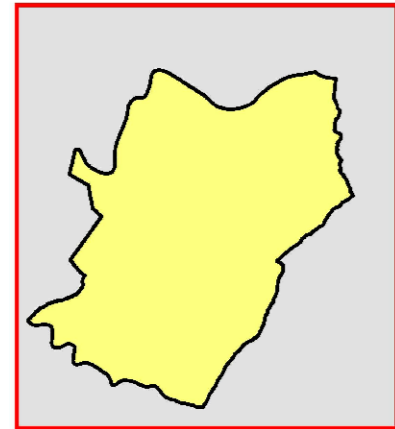




COMUNE DI LASTRA A SIGNA  
Provincia di Firenze

SUPPORTO GEOLOGICO TECNICO ALLA  
VARIANTE AL PIANO STRUTTURALE AI SENSI  
DEL D.P.G.R. N.53/R DEL 25 OTTOBRE 2011

TAVOLA G.27



Scala 1:10.000

CARTA DEI VINCOLI SOVRACCOMUNALI  
IN MATERIA DI RISCHIO IDRAULICO  
(AUTORITA' DI BACINO DEL F. ARNO)

Professionista incaricato:  
Prof. Geol. Eros Aiello

ottobre 2013






Via Andrea del Castagno, 8 - 50132 FIRENZE  
Tel. e Fax 055.571393-575954  
C.F. e P.IVA 02287880484

### Legenda

#### CARTA GUIDA DELLE AREE ALLAGATE

Riferimento alla norma n° 6 del  
decreto del presidente del Consiglio dei ministri - 5 novembre 1999  
Approvazione del piano stralcio relativo alla riduzione  
del "Rischio idraulico" del bacino del Fiume Arno.



#### LEGENDA

-  Aree interessate da inondazioni ricorrenti
-  Aree interessate da inondazioni eccezionali
-  Aree interessate da inondazioni durante gli eventi alluvionali degli anni 1991 - 1992 - 1993

#### CARTA DEGLI INTERVENTI STRUTTURALI PER LA RIDUZIONE DEL RISCHIO IDRAULICO NEL BACINO DELL'ARNO

Riferimento alle norme n° 2 e n° 3 del  
decreto del presidente del Consiglio dei ministri - 5 novembre 1999  
Approvazione del piano stralcio relativo alla riduzione  
del "Rischio idraulico" del bacino del Fiume Arno.  
Aggiornato al Decreto del Segretario Generale n.28 del 04 aprile 2012

#### LEGENDA

-  Norma n° 2: interventi strutturali di tipo "A" - Casse di esondazione
-  Norma n° 3: interventi strutturali di tipo "B" - Casse di esondazione

